DÉCOUVREZ ORNIAC

17 km² : C'est la superficie de ce petit village paisible. **BORDÉ DE MURETS** il s'étend essentiellement sur un **PLATEAU CALCAIRE** à 290 mètres d'altitude. D'après divers documents historiques, il semble que sa population remonte à **L'ÉPOQUE GALLO-ROMAINE** et probablement même celtique comme en témoigne la présence de dolmens et de menhirs. Dans les années 1930, à l'occasion de travaux dans la commune, on a découvert une sépulture avec coffre et croix de pierre datant du VIe ou du VIIe siècle. Mais c'est probablement dès la fin du Néolithique, environ 1000 ans avant Jésus-Christ, que furent construites les premières **CAZELLES** ou **GARIOTTES** si nombreuses sur notre territoire.

Comme tous les villages, Orniac a subi les heurts et malheurs de l'histoire. C'est ainsi qu'au XIVe siècle, à la fin de la guerre de Cent Ans, il fut l'une des dernières fortifications de l'occupation anglaise. Pillé tout comme les communes voisines, Orniac devint désert et inhabitable. La peste noire en 1348 fit de nombreuses victimes. La population du village n'a cessé de varier au cours de l'histoire. Elle est passée de 409 habitants en 1900 à 86 en 1962, puis à 77 habitants au dernier recensement de 2013.

D'origine très ancienne, le nom d'Orniac remonte probablement à l'époque gallo-romaine. Orniac aurait été le domaine d'un certain **GOUVERNEUR ROMAIN ORNIUS**. Coïncidence ? En italien, Ornio signifie **ORGNIER** ou frêne. Or des frênes se trouvaient effectivement à côté du château autrefois. Une autre hypothèse attribue le nom d'Orniac aux orpailleurs qui cherchaient des pépites **D'OR** dans les sables du Célé... Mais aujourd'hui, la richesse d'Orniac vient de la qualité de son architecture ainsi que de son caractère rural préservé.

CE DÉPLIANT EXISTE POUR LES COMMUNES DE :

Beaumat
Blars
Cras
Caniac-du-Causse
Fontanes-du-Causse
Frayssinet
Ginouillac
Lauzès
Labastide-Murat
Lentillac du Causse
Lunegarde
Montfaucon
Nadillac
Orniac
Sabadel-Lauzès
Saint-Cernin
Saint-Martin-de-Vers
Saint-Sauveur-la-Vallée
Sénaillac-Lauzès
Séniergues
Soulomès
Vaillac

RENSEIGNEMENTS

Office de Tourisme de Labastide-Murat
Tél. : 05 65 21 11 39

Commune d'Orniac
Tél. : 05 65 31 34 18

Jeu Enfants

VIENS JOUER AVEC MOI

MON NOM **MON PRÉNOM**

Aujourd'hui nous sommes le :

Quel temps fait-il ?

Point 5 : Assis-toi au milieu de cette place et raconte ce que tu vois d'étrange :

Point 8 : Comment appelle-t'on les femmes qui lavaient le linge au lavoir ?
Pour t'aider : Mon premier est une fleur de Provence qui sent bon, mon deuxième est le jour d'avant.

Point 11 : Fais le tour de l'église et trouve le premier des sculptures de visages. Regarde bien en l'air ! Combien en as-tu trouvé ?

Point 15 : Va toucher la croix du calvaire, quel est ce matériau ?
Dessine le

CET ESPACE EST POUR TOI !

Quel est ton meilleur souvenir d'Orniac ?

Y-a t-il quelque chose que tu n'as pas aimé ?

Les réponses sont disponibles à l'Office de Tourisme

Document édité en 2015 / Crédits photographiques : S. Lefebvre / Rédaction : Emmanuel Duquoc / Illustration : Lionel Laplace / Graphisme : J-M Valla / Impression : Imprimerie France Quercy

ORNIAC

LE TRUFFIER



Balisage
FEUILLES DE CHÊNE
Distance
1,4 KM
Durée
45 MIN.

Il y a bien longtemps, alors qu'un pauvre fermier du Causse et sa femme allaient se mettre à table avec leurs deux garçons, on frappa à la porte de leur chaumière. Une petite vieille, toute courbe et ridée, leur mendiait l'hospitalité. Pris de pitié, ils l'invitèrent, s'excusant de ne pouvoir lui offrir qu'un maigre souper. Or la vieille dame était une fée venue pour sonder leurs cœurs ! « *Vous m'avez vue en peine et vous m'avez aidée* », leur dit-elle. « *Soyez récompensés !* » De sa baguette en or elle frappa sur la cendre ou cuisaient des châtaignes. Celles-ci aussitôt, se transformèrent en pommes aussi noires que la nuit mais d'un parfum exquis. « *Allez donc au jardin. Vous en trouverez d'autres. C'est là votre trésor.* » Puis, elle disparut dans une pluie d'étoiles. Les deux garçons sortirent. Et là, au pied des chênes, ils trouvèrent dans la terre quantités de ces pommes au parfum délicieux ! Ravi, le paysan en porta au curé qui charmé de leur goût, en offrit à l'évêque qui en donna au Pape. Cela fit sa fortune. Car le goût de ces pommes était si enivrant qu'on venait de très loin pour lui en acheter. On les appela truffes.

Quand les parents moururent, les garçons héritèrent. Ils bâtirent un château mais refermèrent leurs cœurs. C'est alors que la fée revint dans la région. Elle frappa à la porte mais nul ne lui ouvrit. On lui jeta des pierres. Elle leur jeta un sort. Le château s'écroula et les truffes précieuses s'enfuirent du jardin. Quant aux fils, ils furent changés en cochons. On dit que c'est leur sort de rechercher ces truffes pour le compte des hommes, avant de terminer mangés en saucissons !

En 1935, Kiki m'a bien aidé pour rechercher mes truffes. J'en trouvais des kilos dans les anciennes vignes. Maintenant, il paraît qu'on les cherche avec l'aide de chiens ! La fée, ça n'a pas dû lui plaire. C'est peut-être pour ça qu'il n'y en a plus à Orniac.

Mais suivez-moi ! Le village recèle bien d'autres charmes. Tu viens Kiki ? Et si nous nous perdons, suivez les feuilles de chêne qui balisent le parcours.

1 Nous partons de **LA MAIRIE**. Le premier maire d'Orniac fut Joseph Héritier, né en 1758. Vers 1900, ce bâtiment devint **L'ÉCOLE**. Il y avait une cour pour les filles, une autre pour les garçons et au centre, le logement pour l'instituteur. En 1922 on créa une classe mixte de 36 enfants. L'école ferma en 1965.

2 Depuis **LE CALVAIRE**, on partait en procession en suivant les croix pour faire des prières que l'on appelait rogations. Au pied du calvaire, on venait déposer des offrandes pour demander la protection des récoltes contre le gel, la grêle et la sécheresse. Vous en croiserez d'autres en pierre et en fer sur votre circuit. Mais vous n'y verrez plus d'offrandes. Aujourd'hui, les ingénieurs ont remplacé le curé pour assurer les récoltes ! Mais les engrais, ça ne fait pas venir les truffes. On devrait peut-être recommencer les prières...

En face du calvaire, de l'autre côté de la route, vous apercevez **LE LAC DE TALIBEAU** qui servait d'abreuvoir pour les troupeaux.

En continuant, vous empruntez une jolie voie bordée de **MURETS DE PIERRES SÈCHES**. Omniprésents sur le territoire, ils délimitaient les propriétés et servaient de clôture aux troupeaux.

A droite, la première maison que vous voyez abritait **UNE BOUCHERIE** dans les années 1900, et par la suite **UN TAILLEUR** qui cousait des costumes de cérémonie pour les hommes. Cette maison est typique de l'architecture quercynoise. A sa gauche, se trouve une ancienne porcherie.

3 Maison avec entrée typique

4 Voilà **L'ÉPICERIE** ! Je veux dire, l'ancien café-restaurant-épicerie de 1919 à 1954.
L'épicière était une femme un peu forte, tout de noir vêtue avec une jupe qui lui tombait aux chevilles. La boutique, était une pièce attenante à la cuisine. Une vraie caverne aux trésors ! On y trouvait des choses fabuleuses ! Des paquets de toutes les couleurs ! Des boites de conserves ! Du chocolat ! Vous vous rendez-compte ? A l'épicerie, il y avait tout ce qui n'était pas cultivé ou produit par les habitants : le café, l'huile, le savon et même du tabac le dimanche. Les hommes y jouaient à « la Manille », un jeu de cartes, le dimanche après-midi.

Vous arrivez sur la place du village. On y faisait la fête et on y jouait aux quilles. La dernière fête a eu lieu en 1986.

5 **LE CHÂTEAU** a appartenu aux Tournié, une famille de riches propriétaire qui a offert à l'église l'autel de la Sainte Vierge. Il fut brûlé pendant la Révolution puis rebâti. Il abrite encore une cheminée du XIIIe siècle. On dit qu'à cette époque, des trésors auraient été cachés dans un souterrain dont l'entrée aurait été murée par des éboulements. J'ai demandé à Kiki de m'aider à les retrouver. Hélas ! Il refuse de chercher autre-chose que les truffes.

A gauche du château, remarquez la hauteur du seuil de la porte. Il témoigne de la montée du niveau de la route.

En face, à quelques mètres se trouvait un ancien puits communal. Il a été comblé suite à la noyade d'un jeune villageois vers 1900.

6 Voyez cette magnifique **GRANGE TYPIQUE** avec ses deux entrées. Celle du bas est pour les animaux. L'autre sert pour stocker le foin. Une trappe permettait de le faire tomber pour nourrir les bêtes.

A droite de la grange, **LA CAZELLE** (**OU GARIOTTE**) est une petite construction de pierres sèches qui servait d'abri au berger.

7 Une autre cazelle.

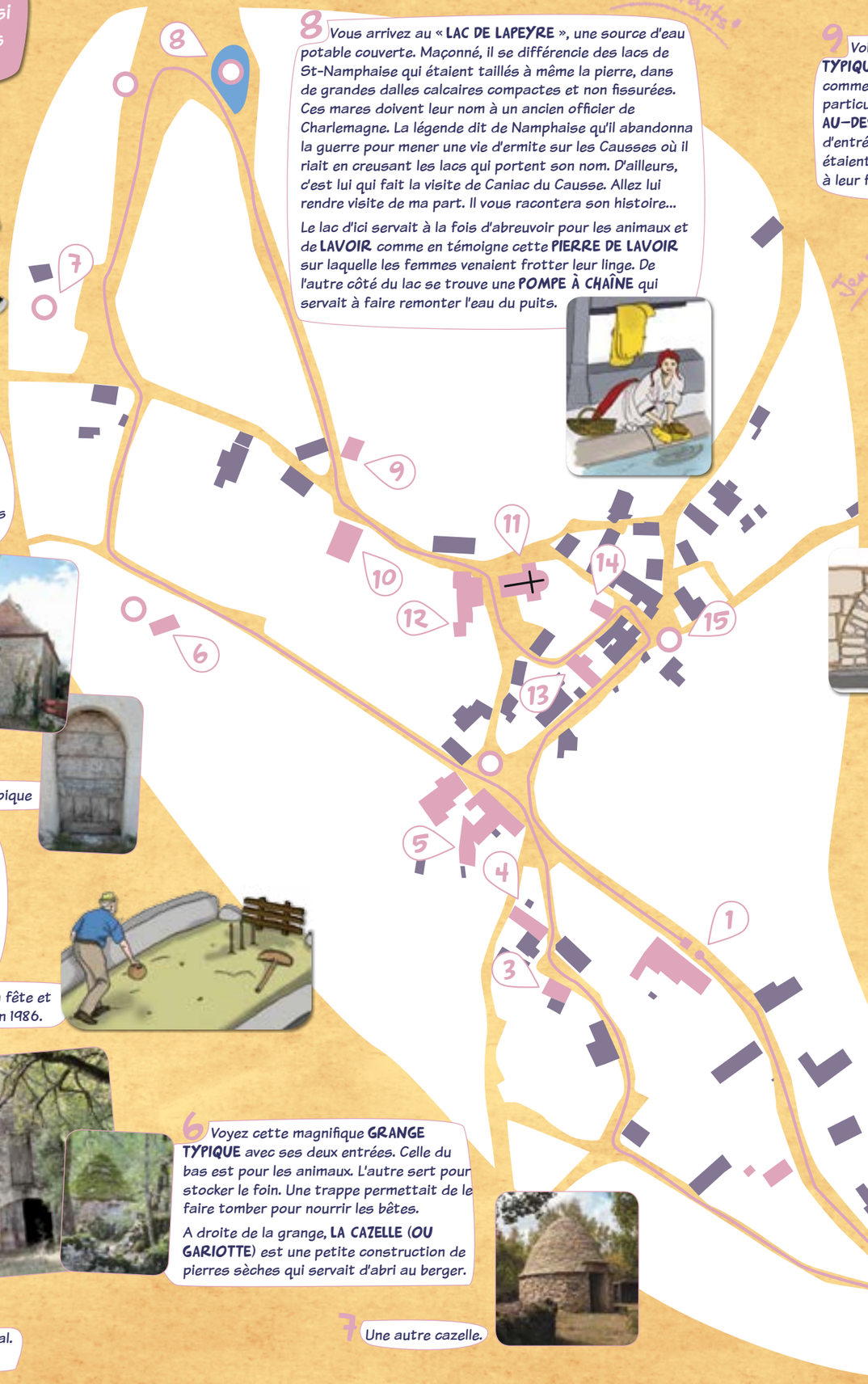

8 Vous arrivez au « **LAC DE LAPEYRE** », une source d'eau potable couverte. Maçonné, il se différencie des lacs de St-Namphaise qui étaient taillés à même la pierre, dans de grandes dalles calcaires compactes et non fissurées. Ces mares doivent leur nom à un ancien officier de Charlemagne. La légende dit de Namphaise qu'il abandonna la guerre pour mener une vie d'ermite sur les Causses où il riait en creusant les lacs qui portent son nom. D'ailleurs, c'est lui qui fait la visite de Caniac du Causse. Allez lui rendre visite de ma part. Il vous racontera son histoire...

Le lac d'ici servait à la fois d'abreuvoir pour les animaux et de **LAVOIR** comme en témoigne cette **PIERRE DE LAVOIR** sur laquelle les femmes venaient frotter leur linge. De l'autre côté du lac se trouve une **POMPE À CHAÎNE** qui servait à faire remonter l'eau du puits.

9 Voici une autre **GRANGE TYPIQUE** avec ses deux entrées, comme au point 6. Elle possède une particularité : **DES TROUS CARRÉS AU-DESSUS DE LA PORTE**, servant d'entrée aux pigeons. Les pigeons étaient très précieux autrefois grâce à leur fiente qui servait d'engrais.

10 **L'ANCIEN PRESBYTÈRE** fut construit en 1875.



11 Ici, la population fut évangélisée à partir du XIe siècle et c'est au XIIe siècle que l'église de style roman fut bâtie par les moines de l'abbaye de Marcillac. Le chœur de **L'ÉGLISE** actuelle est ancien et a été bien conservé, tandis que le corps principal a été remanié et agrandi en 1889. Au chevet de l'église subsistent deux **CORBEAUX SCULPTÉS**, à gauche un homme et à droite un visage «niaquant» un « rouleau d'or».

12 L'ancienne **BOULANGERIE** a toujours son **FOUR À PAIN** à l'intérieur. Le boulanger, dernier commerçant du village, cessa son activité en 1980. Ici, tout le monde se souvient du pain qui embaumait l'air aux quatre coins du bourg. Remarquez **LA PORTE D'ENTRÉE** entourée d'un arbre sculpté dans la pierre. On retrouve le même style de sculpture sur les portes, les cheminées et les fenêtres du château de Cabrerets. Cette porte provient probablement d'une ancienne construction, soit du château d'Orniac soit de l'église au moment où elle fut détruite, incendiée ou remaniée.

A côté, dans le jardin, se trouve **L'ANCIENNE FORGE**. Jusqu'en 1934, Le forgeron Jean-Louis Clary y fabriqua des outils et y ferra des chevaux et des bœufs.

13 Cette maison à **BOLET**, petite terrasse couverte permettant l'accès à l'étage, fut l'école des garçons puis une épicerie-mercerie avant le guerre de 1914. A l'origine, le rez-de-chaussée servait d'étable. La chaleur des animaux chauffait l'habitation qui se trouvait à l'étage.

14 Ah ! Voilà la maison de la « Fanny ». Son mari partit aux Amériques et ne revint jamais. La pauvre ! Elle vivait chichement de son jardin et de quelques poules.

15 Voyez de nouveau un calvaire en pierre... Toutes les processions s'arrêtaient à ce calvaire qu'on couvrait de fleurs avant de continuer vers un autre calvaire.

Avant 1950, se trouvait ici **L'ANCIENNE PLACE DU VILLAGE**.